






nachrichtliche Darstellung der  
genehmigten Rekultivierungsplanung

### ZEICHENERKLÄRUNG

#### Rekultivierung

-  Naturnaher Laubwald (Aufforstung)
-  Wald (Aufforstung gemäß genehmigter Rekultivierungsplanung)
-  Schotter- bzw. Forstweg

#### Sonstiges

-  Geltungsbereich bestehender Zulassungen
-  Antragsgrenze Rahmenbetriebsplan Erweiterung

**Sandwerk Höblingswart**  
**Inhaber Dieter Beck**  
 Wieselstraße 8  
 73663 Berglen-Höblingswart

**arguplan**  
 Vorholzstraße 7 · 76137 Karlsruhe  
 Tel. 0721.16110-0 Fax 0721.16110-10  
 www.arguplan.de

Rahmenbetriebsplan für die  
Erweiterung des Sandbruchs Höblingswart

Projekt Nr.	0358
Maßstab	1 : 2.500


Landschaftspflegerischer Begleitplan

Anlage	2-3
--------	-----

**Rekultivierungsplan**

	Name	Datum
Gezeichnet	kö	31.05.2019
Geprüft	fug	31.05.2019
Geändert		

Datei: K0358\_1905\_Beck\_Höblingswart\_LBP.dwg / A1905\_An1\_2\_3\_Rekuplan\_2500



Datengrundlagen  
 Luftbild  
 Geobasisdaten © Landesamt für Geoinformation und Landentwicklung  
 Baden-Württemberg (LGL) Digitales Orthophoto (DOP),  
 Bildflug vom 20.05.2014 und 02.07.2015