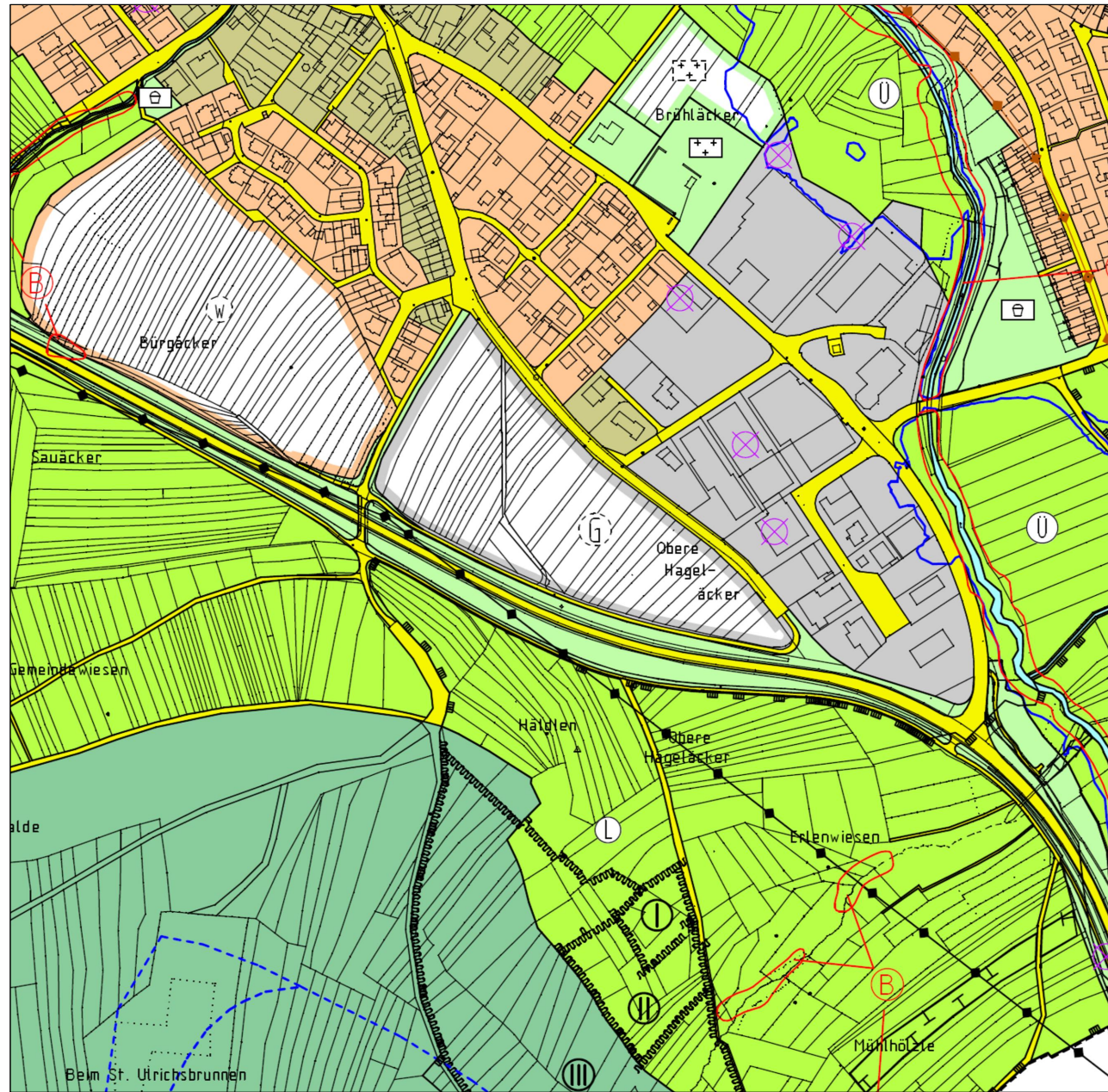
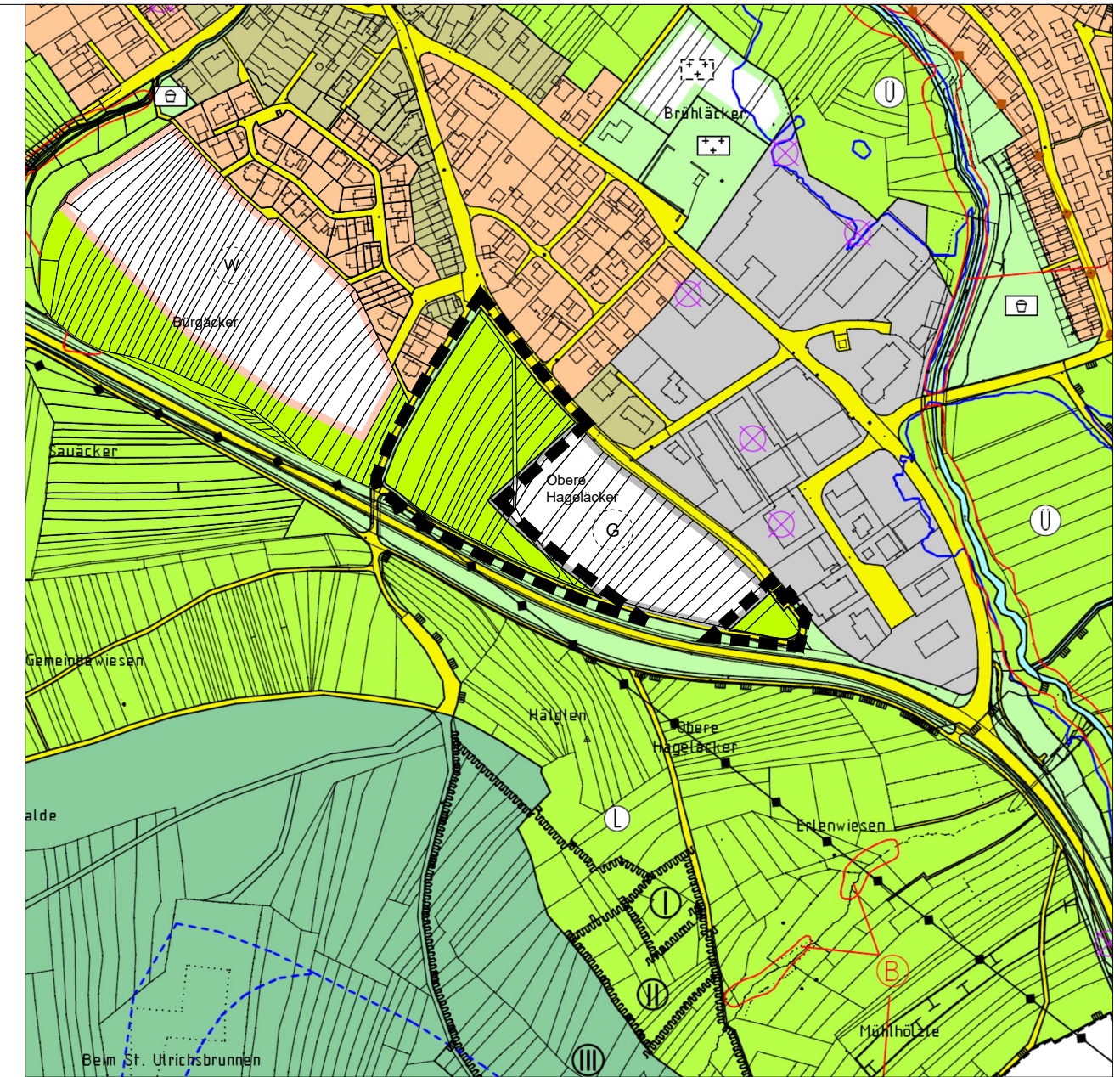


Derzeitige Darstellung

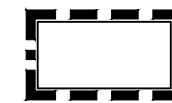


Gewerbefläche "Obere Hageläcker" (3,26 ha)

Geplante Darstellung Anlage 2 zur Sitzungsvorlage GVV Nr. 3/2020



- Fläche für die Landwirtschaft (1,59 ha)
(Reduzierung der Gewerbefläche "Obere Hageläcker")




Grenze des räumlichen Geltungsbereichs



Fläche für Landwirtschaft

Gemeindeverwaltungsverband Winnenden
und Gemeinde Berglen



Gemeinsamer Flächennutzungsplan 2000 - 2015 (FNP)
des Gemeindeverwaltungsverbands Winnenden
und der Gemeinde Berglen

13. Änderung
"Obere Hageläcker"
in Winnenden-Birkmannsweiler

Maßstab im Original 1 : 5.000

Gefertigt:
Winnenden, den 18.05.2020

Stadtentwicklungsamt



Norden