Lageplan
M 1:200

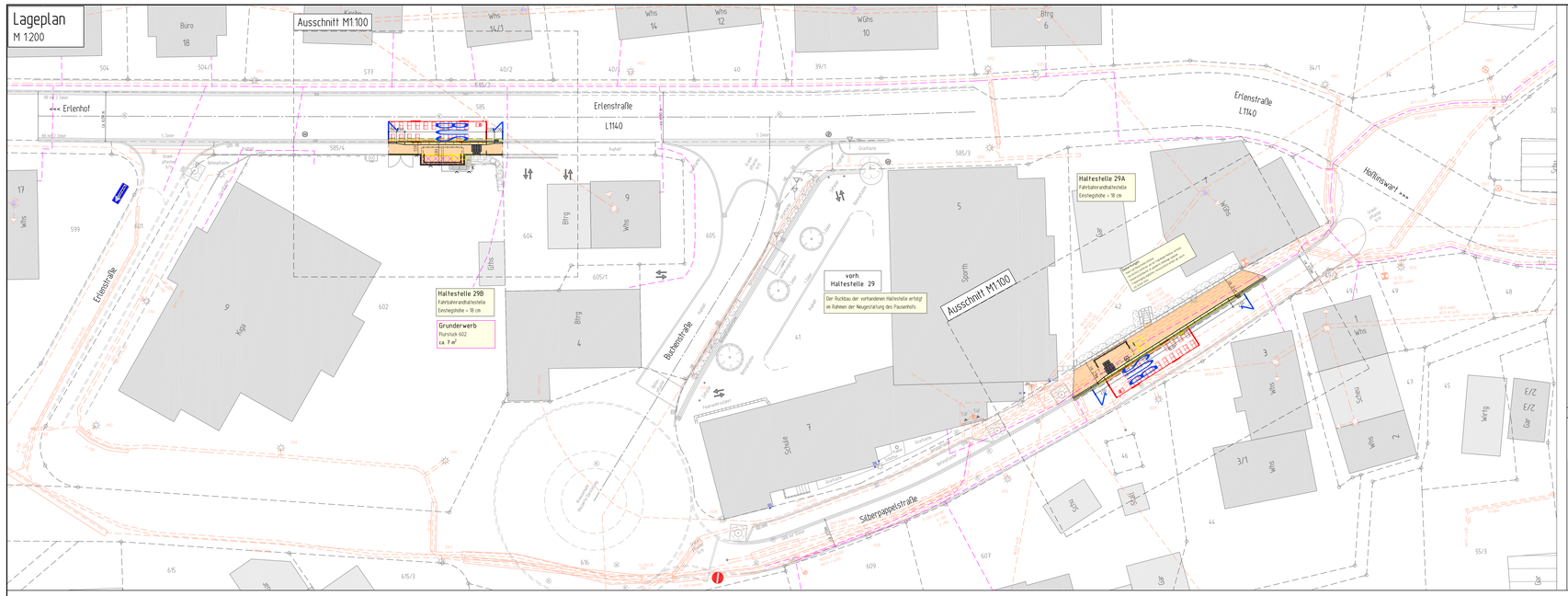

Querschnitt
M 1:50

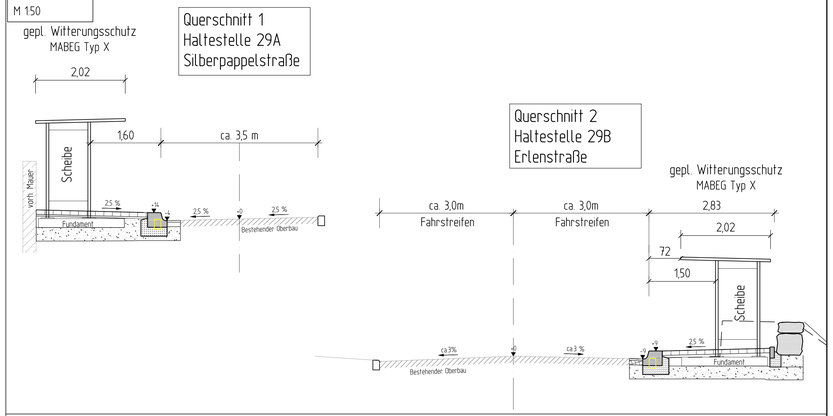

Details
M 1:20

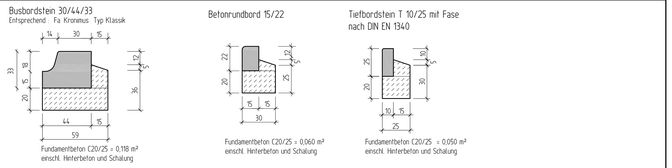

Ausschnitt
M 1:100

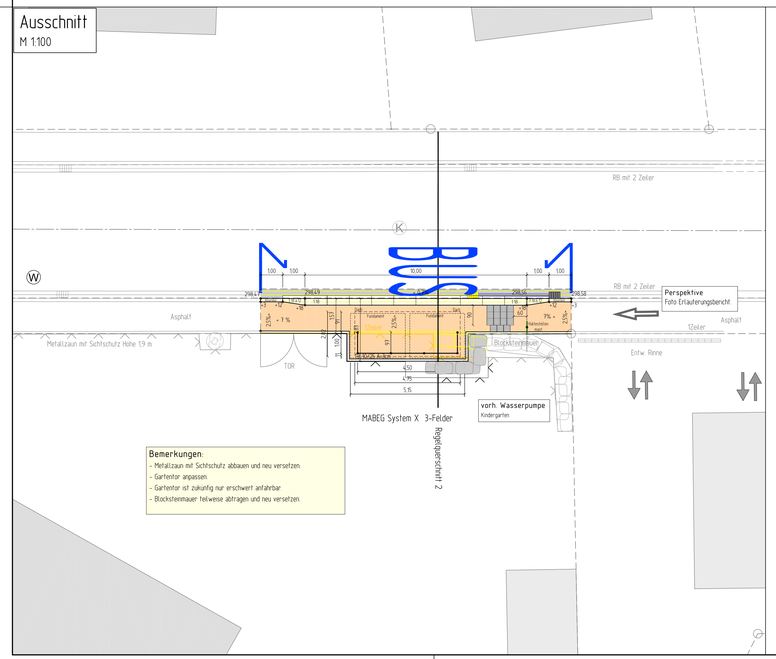

Ausschnitt
M 1:100

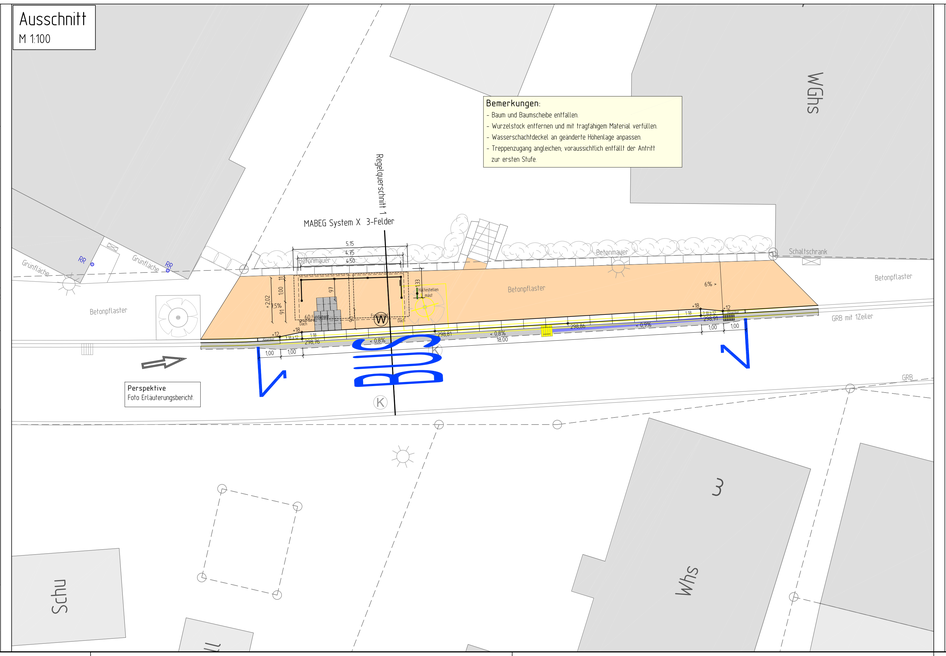

Legende

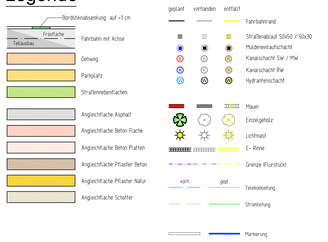

2674-29-210

ERGÄNZUNGEN	DATUM	NR.

BAUHERR:
Gemeinde Berglen
Beethovenstraße 14-20
73663 Berglen

ANERKANNT DER BAUHERR: VORABZUG

PROJEKT: Barrierefreier Umbau von Bushaltestellen

PLANUNGSSTAND: ENTWURF 2022

PLANBEZEICHNUNG: Lageplan Haltestelle 29 A+B
Steinach Erlenstraße

PROJ. NR.: 2674	PLANGRÖSSE: 116 x 59	MASSSTAB: 1:versch
PLAN NR.: 2674-29-210	GEZEICHNET: Luther	GEPRÜFT: Rebmann

Koordinatensystem:	☐ GK	☒ UTM
Höhensystem:	☒ NN (DHHN12)	☐ NHN (DHHN92) ☐ NHN (DHHN2016)
Geobasisdaten:	ALKIS © LGL Baden-Württemberg	Stand 2020
Übergeben durch:	Gemeinde Berglen	

Riker + Rebmann

BERATUNG PLANUNG BAULEITUNG
VERKEHRSANLAGEN
WASSERVERSORGUNG
ABWASSERBESEITIGUNG
ZERTIFIZIERTE KANALSANIERUNGSBERATUNG
PROJEKTMANAGEMENT

RIKER + REBMANN BERATENDE INGENIEURE, PartG mbB
D-71540 MURRHARDT NÄGELESTRASSE 2
TEL.: 07192/93599-0 FAX.: 07192/93599-19 E-MAIL: INGENIEURE@RIKER-REBMANN.DE

DATUM: 02.03.2022 GEFERTIGT: Rebmann