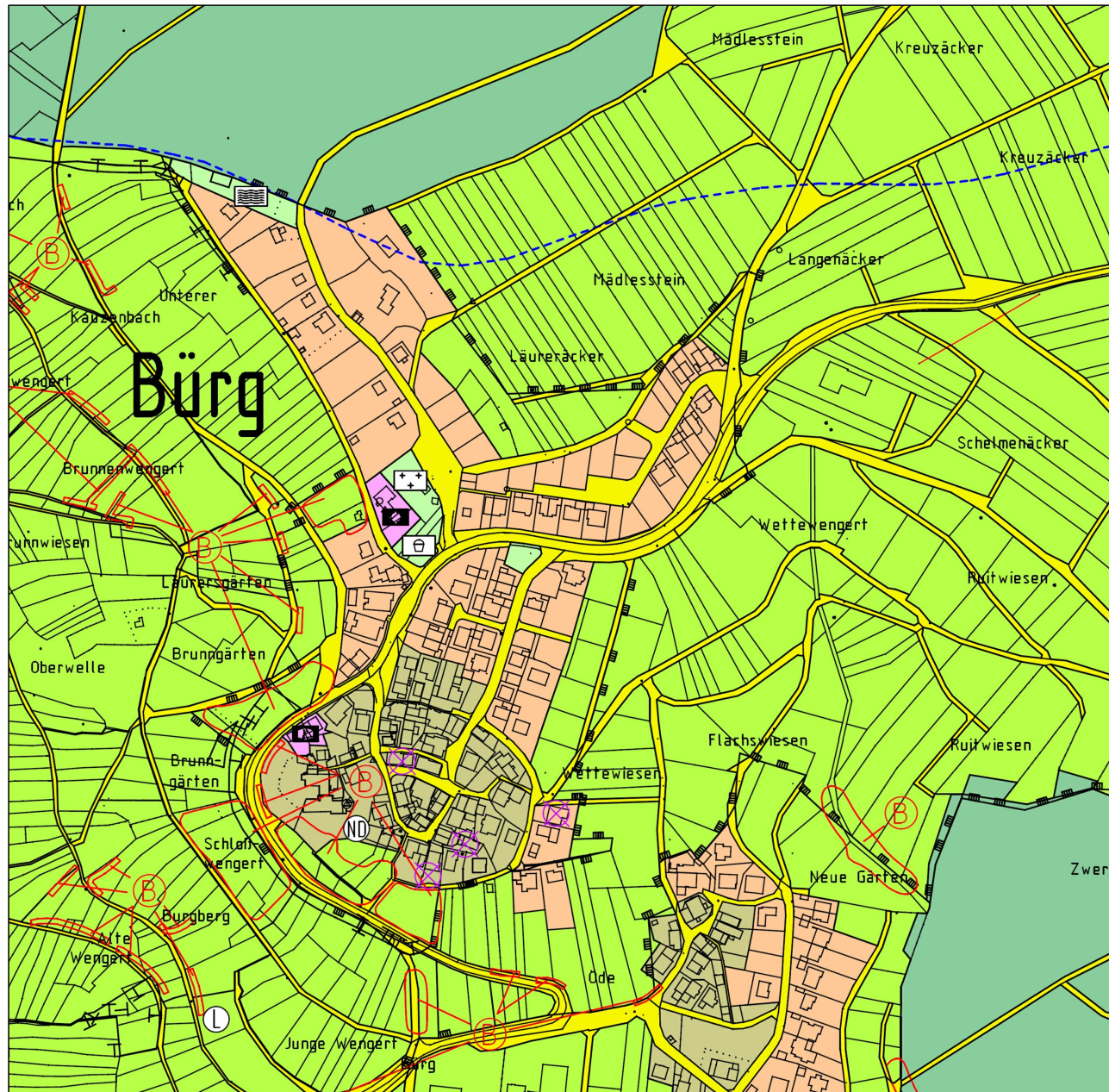


# Derzeitige Darstellung




Fläche für die Landwirtschaft (0,41ha)

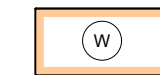
# Geplante Darstellung Anlage 1 zur Sitzungsvorlage Nr. GVV007/2024



- Wohnbaufläche "Öschelbronner Straße II" (0,41 ha)




Grenze des räumlichen Geltungsbereichs



Wohnbaufläche (Planung)

Gemeindeverwaltungsverband Winnenden und Gemeinde Berglen



Gemeinsamer Flächennutzungsplan 2000 - 2015 (FNP) des Gemeindeverwaltungsverbands Winnenden und der Gemeinde Berglen

## 24. Änderung "Öschelbronner Straße II" in Bürg

Maßstab im Original 1 : 5.000

Gefertigt: Winnenden, den 16.10.2023

Stadtentwicklungsamt



Norden